

III/1361 Panské Mlýny, most ev. č. 1361-2

Záborový elaborát

1. PRŮVODNÍ ZPRÁVA.....	1
2. VÝPIS DOTČENÝCH PARCEL	2
3. SITUACE DOTČENÝCH PARCEL (M 1:500).....	3
4. SNÍMEK MAPY KATASTRU NEMOVITOSTÍ.....	4
5. INFORMACE O PARCELÁCH KN	5

1. PRŮVODNÍ ZPRÁVA

Druh stavby:	oprava mostu
Místo:	silnice III/136 v intravilánu místní části Panské Mlýny (místní část města Černovice)
Obec:	Černovice
Katastrální území:	Dobešov u Černovic (626830)
Kraj:	Kraj Vysočina
Objednatel:	Kraj Vysočina Žižkova 57 587 33 Jihlava <i>zastoupený organizací:</i> Krajská správa a údržba silnic Vysočiny, příspěvková organizace Kosovská 1122/16 586 01 Jihlava IČ: 00090450
Správce silnice a mostu:	Krajská správa a údržba silnic Vysočiny, příspěvková organizace Kosovská 1122/16 586 01 Jihlava IČ: 00090450
Zhotovitel projektové dokumentace:	Ing. Jan Pracný, D-projekt, (IČ: 62087851) Výholec 23, 624 00 Brno
Zodpovědný projektant:	Ing. Jan Pracný, člen ČKAIT č. 1000218

Součástí zpracované projektové dokumentace (PD) jsou i podklady, které slouží jako informace o parcelách, vlastnicích, uživatelích, ZPF, plochách záborů dotčených stavbou. Tabulky sestavené z těchto údajů a doplněné o grafické přílohy, jsou označovány jako „Záborový elaborát“, dále jen ZE. Výsledná skladba ZE, skladba tabulek a údajů v nich uvedených, je vyhotovena dle požadavků objednatele.

Zájmová plocha (obvod staveniště) leží na katastrálním území:

- Dobešov u Černovic, spadající pod Katastrální úřad pro Vysočinu, Katastrální pracoviště Pelhřimov

Katastrální mapa je platným operátem pro katastrální území Dobešov u Černovic. Do katastrální mapy byl přenesen obvod staveniště a tím byla vytvořena Situace záborů (M 1:500). Plochy záborů jednotlivých parcel jsou vypsány ve Výpisu dotčených parcel.

Při provádění stavby dojde k dočasnému záboru do 1 roku.

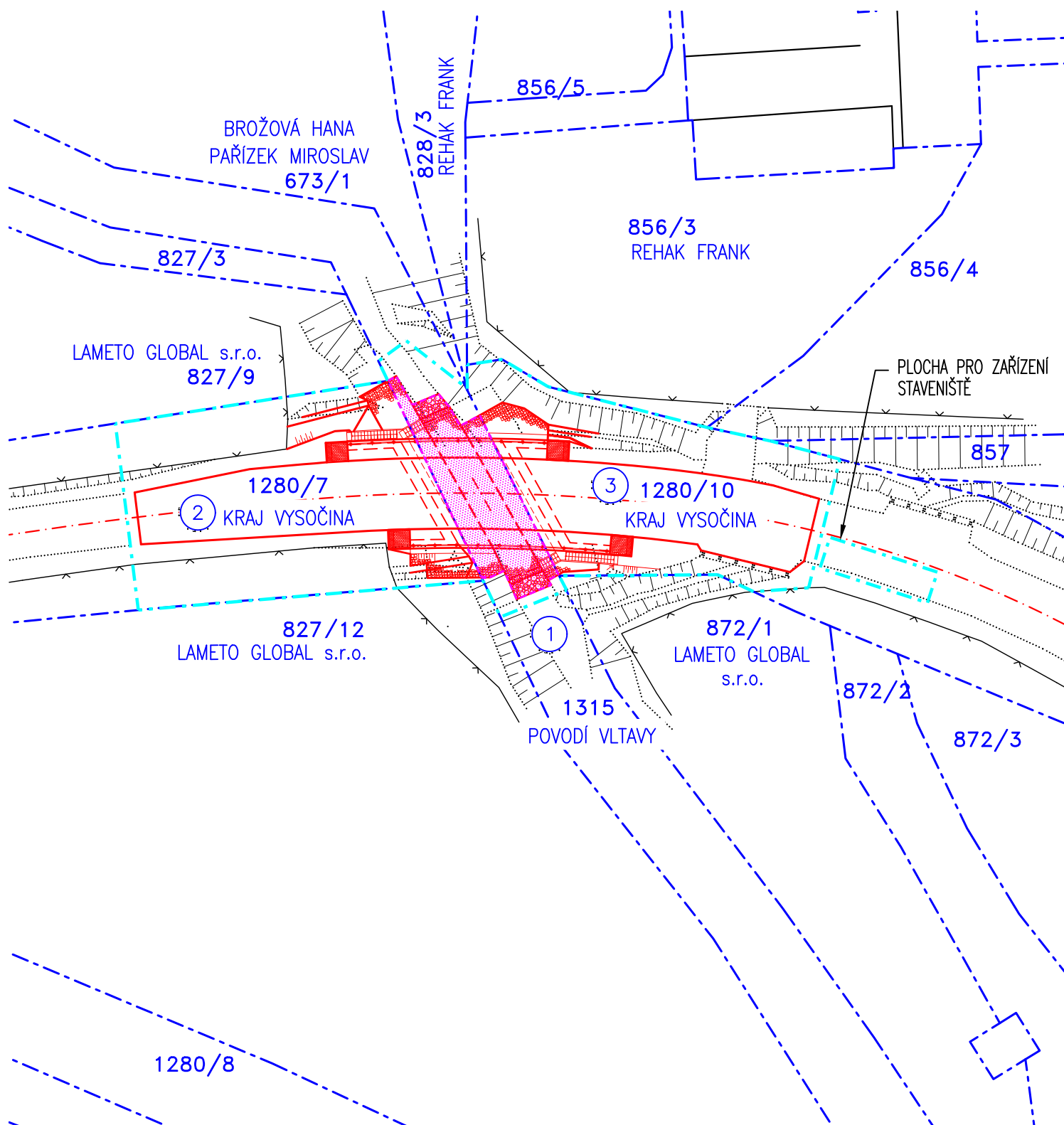
U této stavby je navržen trvalý zábor.

U těchto parcel dojde po dobu stavby pouze ke vstupu na pozemek za účelem rekonstrukčních prací a následně budou plochy uvedeny do původního stavu.

Brno, únor 2025

vypracoval: Ing. Libor Puklický, Ph.D.

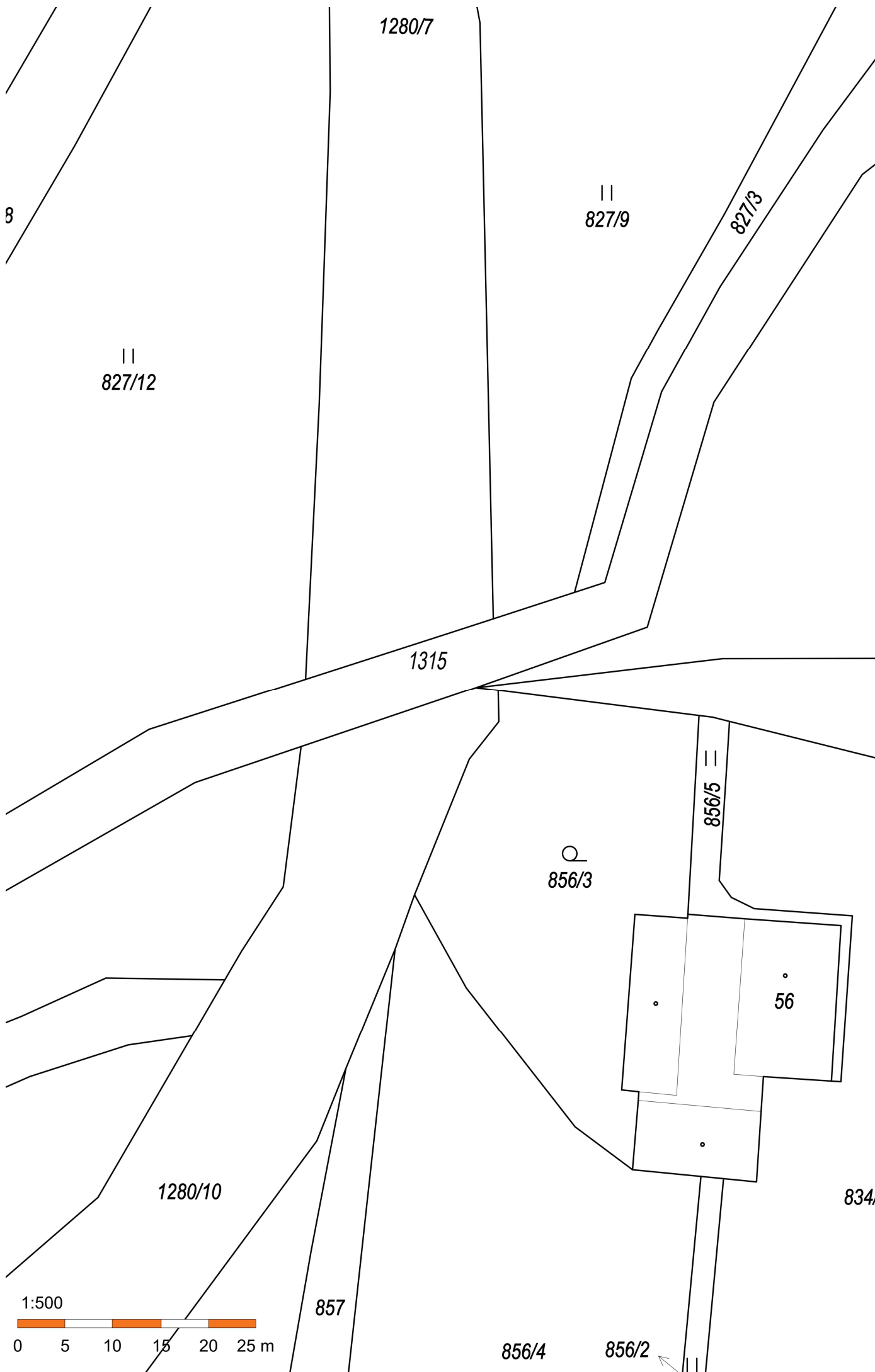
Pol. čís.	Parcela KN čís.	List vlastnictví	Jméno a bydliště vlastníka nemovitosti		Využití pozemku	Druh pozemku	BPEJ	Výměra		Zábor dle KN[m²]						K předání (m²)	Poznámka	
				nájemce						trvalý		dočasný do 1 roku						
1	2	3	4	5	6	7	8	9	10	11	12	13						
KATASTRÁLNÍ ÚZEMÍ: Dobešov u Černovic [626830]																		
1	1315	1322	Vlastnické právo: Česká republika Povodí Vltavy, s.p. Holečkova 3178/8, Smíchov, 15000 Praha 5		koryto vodního toku přirozené nebo upravené	vodní plocha			73	38		01	20		43			
2	1280/7	79	Kraj Vysočina Žižkova 1882/57 58601 Jihlava hospodaření se svěřeným majetkem kraje: Krajská správa a údržba silnic Vysočiny, příspěvková organizace Kosovská 1122/16, 58601 Jihlava		slnice	ostatní plocha			37	19					05	34		
3	1280/10	79			slnice	ostatní plocha			15	09						05	01	
												01	20		10	78		



LEGENDA ČAR A ŠRAF:

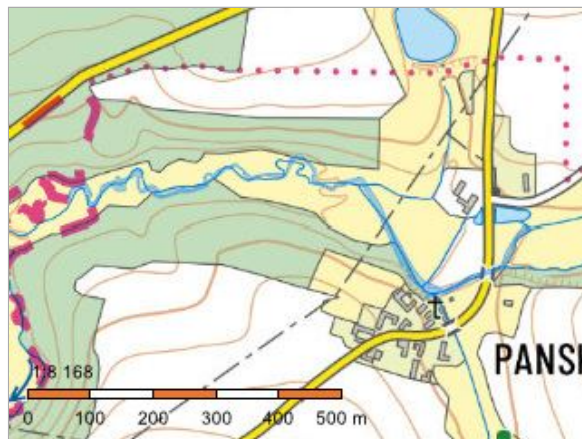
- HRANICE PARCEL KATASTRU NEMOVITOSTÍ
- 1280/7 ČÍSLO PARCELY KATASTRU NEMOVITOSTÍ
- HRANICE STAVBY (DOČASNÝ ZÁBOR)
- NOVÉ KONSTRUKCE
- TRVALÝ ZÁBOR
- 1 POŘADOVÉ ČÍSLO DOTČENÉHO POZEMKU

SITUACE STAVEBNÍCH POZEMKŮ A POZEMKŮ DOTČENÝCH STAVBOU 1:500



Informace o pozemku

Parcelní číslo:	1315
Obec:	Černovice [547760]
Katastrální území:	Dobešov u Černovic [626830]
Číslo LV:	1322
Výměra [m ²]:	7338
Typ parcely:	Parcela katastru nemovitostí
Mapový list:	KMD
Určení výměry:	Graficky nebo v digitalizované mapě
Způsob využití:	koryto vodního toku přirozené nebo upravené
Druh pozemku:	vodní plocha



Vlastníci, jiní oprávnění

Vlastnické právo	Podíl
Česká republika	
Právo hospodařit s majetkem státu	Podíl
Povodí Vltavy, státní podnik, Holečkova 3178/8, Smíchov, 15000 Praha 5	

Způsob ochrany nemovitosti

Nejsou evidovány žádné způsoby ochrany.

Seznam BPEJ

Parcela nemá evidované BPEJ.

Omezení vlastnického práva

Nejsou evidována žádná omezení.

Jiné zápisy

Nejsou evidovány žádné jiné zápisy.

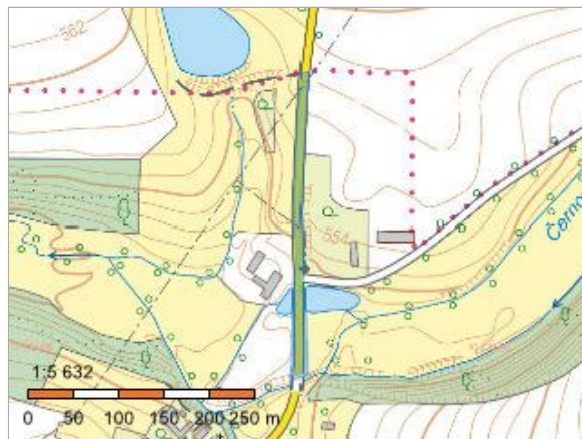
 Řízení, v rámci kterých byl k nemovitosti zapsán cenový údaj

Nemovitost je v územním obvodu, kde státní správu katastru nemovitostí ČR vykonává [Katastrální úřad pro Vysočinu](#), [Katastrální pracoviště Pelhřimov](#)

Zobrazené údaje mají informativní charakter. Platnost dat k 29.04.2024 13:00.

Informace o pozemku

Parcelní číslo:	1280/7
Obec:	Černovice [547760]
Katastrální území:	Dobešov u Černovic [626830]
Číslo LV:	79
Výměra [m ²]:	3719
Typ parcely:	Parcela katastru nemovitostí
Mapový list:	KMD
Určení výměry:	Graficky nebo v digitalizované mapě
Způsob využití:	silnice
Druh pozemku:	ostatní plocha



Vlastníci, jiní oprávnění

Vlastnické právo	Podíl
Kraj Vysočina, Žižkova 1882/57, 58601 Jihlava	
Hospodaření se svěřeným majetkem kraje	Podíl
Krajská správa a údržba silnic Vysočiny, příspěvková organizace, Kosovská 1122/16, 58601 Jihlava	

Způsob ochrany nemovitosti

Nejsou evidovány žádné způsoby ochrany.

Seznam BPEJ

Parcela nemá evidované BPEJ.

Omezení vlastnického práva

Nejsou evidována žádná omezení.

Jiné zápisy

Typ
Změna výměr obnovou operátu

📍 Řízení, v rámci kterých byl k nemovitosti zapsán cenový údaj

Nemovitost je v územním obvodu, kde státní správu katastru nemovitostí ČR vykonává [Katastrální úřad pro Vysočinu](#), [Katastrální pracoviště Pelhřimov](#)

Zobrazené údaje mají informativní charakter. Platnost dat k 29.04.2024 13:00.

Informace o pozemku

Parcelní číslo:	1280/10
Obec:	Černovice [547760]
Katastrální území:	Dobešov u Černovic [626830]
Číslo LV:	79
Výměra [m ²]:	1509
Typ parcely:	Parcela katastru nemovitostí
Mapový list:	KMD
Určení výměry:	Graficky nebo v digitalizované mapě
Způsob využití:	silnice
Druh pozemku:	ostatní plocha



Vlastníci, jiní oprávnění

Vlastnické právo	Podíl
Kraj Vysočina, Žižkova 1882/57, 58601 Jihlava	
Hospodaření se svěřeným majetkem kraje	Podíl
Krajská správa a údržba silnic Vysočiny, příspěvková organizace, Kosovská 1122/16, 58601 Jihlava	

Způsob ochrany nemovitosti

Nejsou evidovány žádné způsoby ochrany.

Seznam BPEJ

Parcela nemá evidované BPEJ.

Omezení vlastnického práva

Nejsou evidována žádná omezení.

Jiné zápisy

Nejsou evidovány žádné jiné zápisy.

 Řízení, v rámci kterých byl k nemovitosti zapsán cenový údaj

Nemovitost je v územním obvodu, kde státní správu katastru nemovitostí ČR vykonává [Katastrální úřad pro Vysočinu](#), [Katastrální pracoviště Pelhřimov](#)

Zobrazené údaje mají informativní charakter. Platnost dat k 29.04.2024 13:00.